

Ownership of Land

Sri Venkateshwara Education Foundation own 11 Acres (44531.59 M²) of land which is registered with property ID 150200203101102514 in Vidyanagar, Chikkajala Bengaluru - 562 157 is obtained through Gift Deeds. The following gift deeds are registered with sub registrar Yelahanka Bangalore – 560 064.

Sl. No.	Document No	Date of Registration	Survey No	Address (Village) District	Area in acres
1	5577	29-01-2001	126	Vidyanagar, Bettahulur Post, Chikkajala Hobli, Bangalore North-562157	1 Acre
2	5604	30-01-2001	126		1 Acre
3	5658	31-01-2001	126		1 Acre
4	5687	01-02-2001	126		1 Acre
5	5580	29-01-2001	76/5		1 Acre
6	5594	29-01-2001	76/5		1 Acre
7	5657	31-01-2001	76/5		1 Acre
8	5670	01-02-2001	76/5		1 Acre
9	5579	29-01-2001	76/8		1 Acre
10	5596	30-01-2001	76/8		1 Acre
11	5701	02-02-2001	128		1 Acre
TOTAL Area in Acres					11 Acres

All 11 Acres of land is in three survey numbers but adjacent to each other in single plot, and no gap between pieces. The Distance between Sy No 128 to Sy No 126 in North to South direction is approximately 290 Meters as per revenue map.



Architect

CA/2009/44890

CETATI

No. 815, 1st Cross, 2nd Main,
HAL 3rd Stage, Bangalore-560 075,

#815, 1st cross, 2nd main, Githanjali Layout, H.A.L. III Stage, BENGALURU - 560075.

Contact: +91 9886 120 101 E-mail: cetati.bangalore@gmail.com

Land Details of property ID 150200203101102514

Sl. No.	Document No	Date of Registration	Plot No. OR Survey No	Address (Village) District	Area in acres
1	5577	29-01-2001	126	Vidyanagar, Bettahulsur Post, Chickkajala Hobli, Bangalore North-562157	1 Acre
2	5604	30-01-2001	126		1 Acre
3	5658	31-01-2001	126		1 Acre
4	5687	01-02-2001	126		1 Acre
5	5580	29-01-2001	76/5		1 Acre
6	5594	29-01-2001	76/5		1 Acre
7	5657	31-01-2001	76/5		1 Acre
8	5670	01-02-2001	76/5		1 Acre
9	5579	29-01-2001	76/8		1 Acre
10	5596	30-01-2001	76/8		1 Acre
11	5701	02-02-2001	128		1 Acre
TOTAL Area in Acres					11 Acres

English Number	Kannada Number
76	೭೬
126	೧೨೬
128	೧೨೮

Please refer the numbers in the map which is downloaded from the Government of Karnataka website in following URL

<http://landrecords.karnataka.gov.in/service3/>

With following options

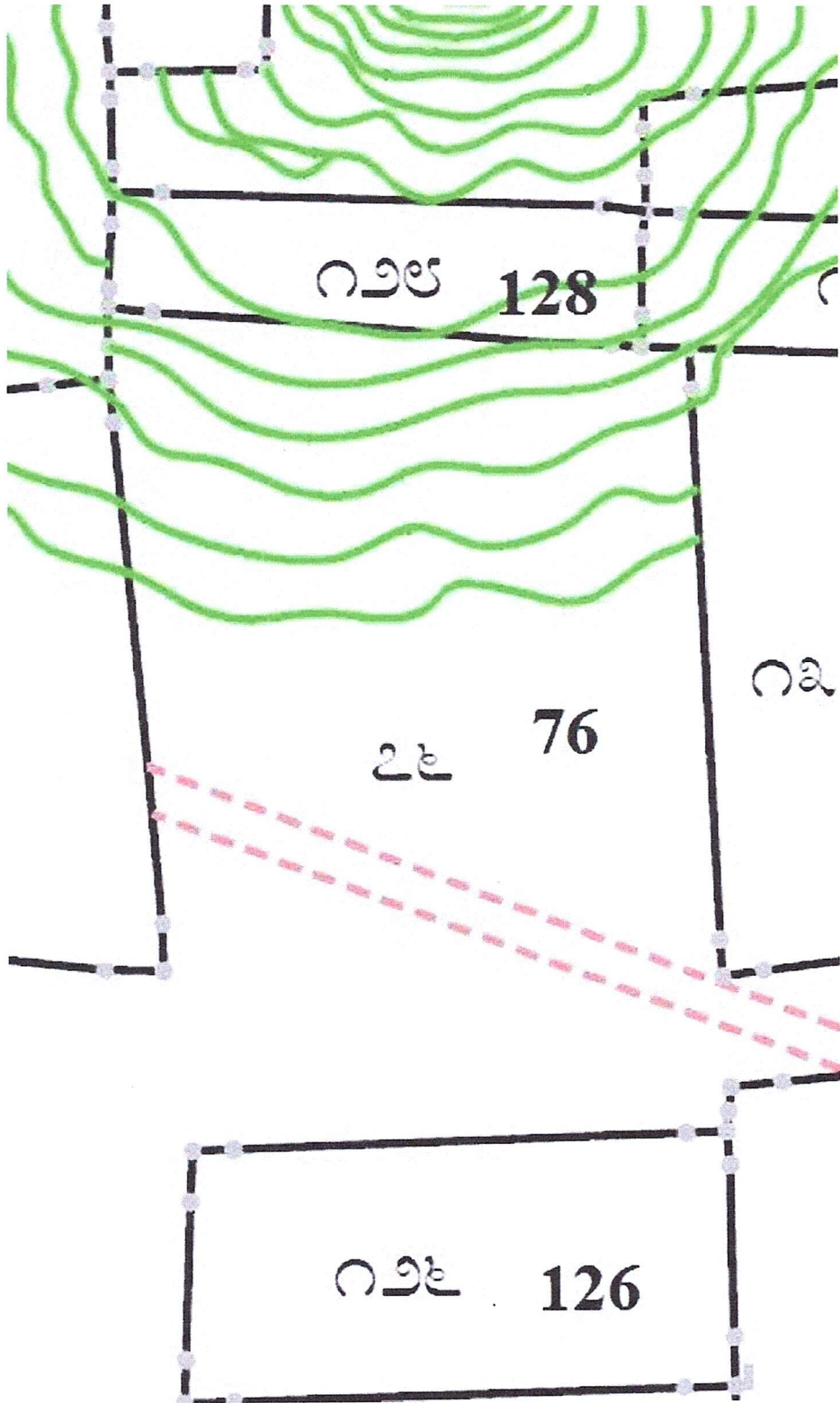
District : BANGALORE URBAN
Taluk : Bangalore North (Additional)
Hobli : JALA1
Map Types : All
Village : CHIKKAJALA



CA/2009/44890

CETATI

No. 815, 1st Cross, 2nd Main,
HAL 3rd Stage, Bangalore-560 075.

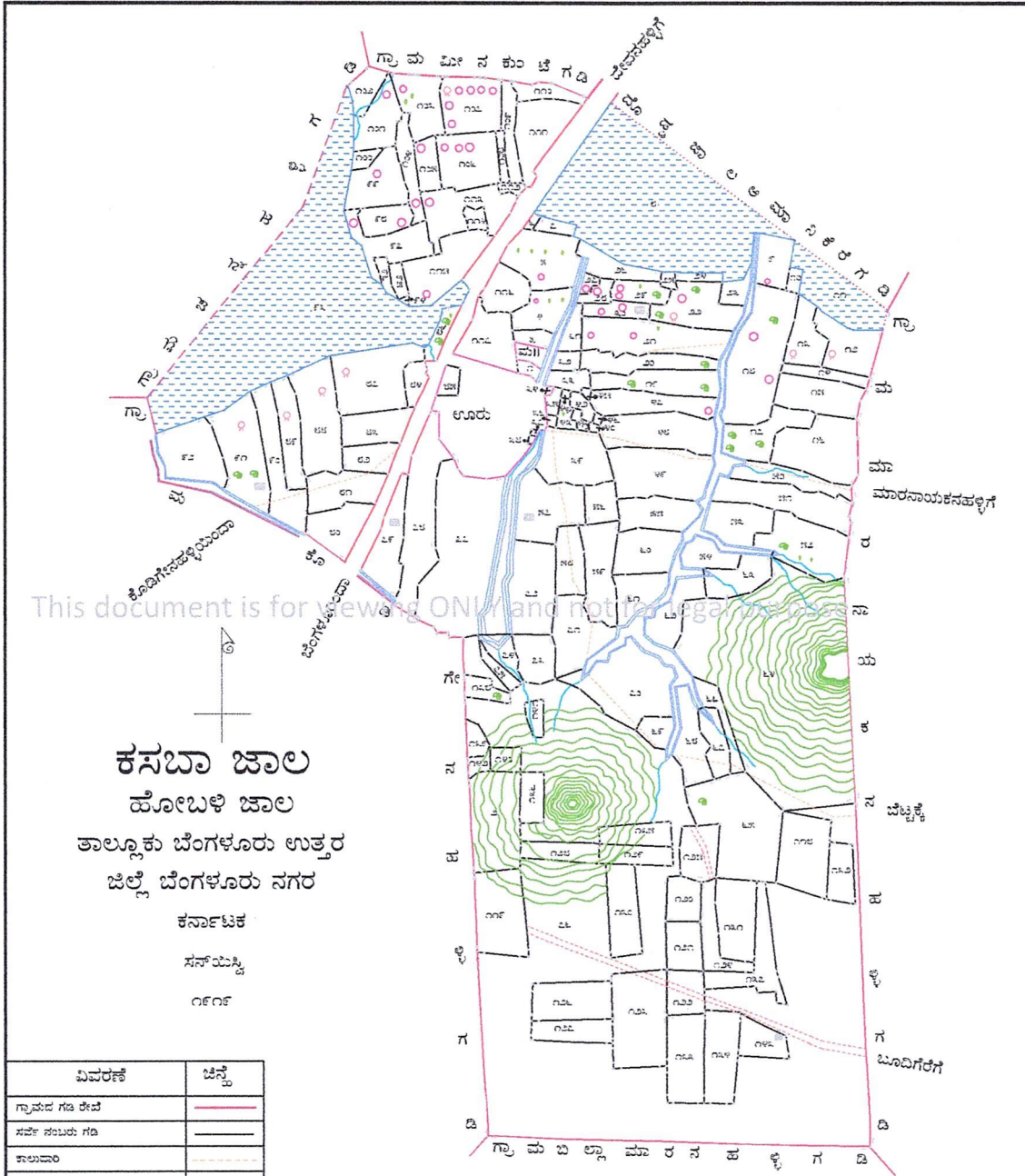


[Handwritten Signature]

CA/2009/44890

CETATI

No. 815, 1st Cross, 2nd Main,
HAL 3rd Stage, Bangalore-560 075.

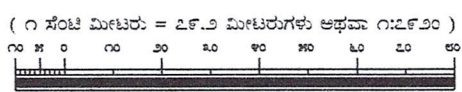


This document is for viewing ONLY and not for legal use.

ಕಸಬಾ ಜಾಲ
ಹೋಬಳಿ ಜಾಲ
ತಾಲ್ಲೂಕು ಬೆಂಗಳೂರು ಉತ್ತರ
ಜಿಲ್ಲೆ ಬೆಂಗಳೂರು ನಗರ
 ಕರ್ನಾಟಕ
 ಸರ್ಕಾರ
 ೧೯೧೯

ವಿವರಣೆ	ಚಿಹ್ನೆ
ಗ್ರಾಮದ ಗಡಿ ರೇಖೆ	—
ಸರ್ಕಾರಿ ಸಂಪನ್ಮೂಲ ಗಡಿ	—
ಕಾಲುವಾಡಿ	—
ಬಂದಿವಾಡಿ	—
ರಸ್ತೆ	—
ಹಳ್ಳ	—
ಸರ್ಕಾರಿ ಸಂಪನ್ಮೂಲ	೧, ೨, ೩, ೪
ಗುಡ್ಡ	—
ಬಾವುಗಳು	—
ಕಟ್ಟಡಗಳು	—
ಮನೆ	—
ಕೆರೆ	—
ನೀರು ಹರಿಯುವ ದಿಕ್ಕು	—
ಬಾವಿ	—
ಒಂದು ಕೆರೆಗೆ ಬಾವಿ	—
ಇತರೆ ಗಿಡಗಳು	—
ಮೊಣ್ಣ ಮರಗಳು	—

ಉಪಾಧಿ ಸಂಪನ್ಮೂಲ ವಿವರ	
ಕೆರೆ ಸಂಪನ್ಮೂಲ	ಕೆರೆ ಸಂಪನ್ಮೂಲ
೧೧೫	೫೫ ರ ಪೂರ್ವಕ್ಕೆ
೧೧೯	೫ ರ ಪೂರ್ವಕ್ಕೆ
೧೨೦ ರಿಂದ ೧೨೫	೫ ರ ಪೂರ್ವಕ್ಕೆ



(೧ ಸೆಂಟಿ ಮೀಟರು = ೨೯.೨ ಮೀಟರುಗಳು ಅಥವಾ ೧:೨೯೨೦)
 ೨೦ ಸರಪಳಿ = ೧ ಅಂಗುಲ
 ೧ ಸರಪಳಿ = ೩.೩ ಅಡಿಗಳು
 ಭೂಮಾಪನ ಅಯುಕ್ತರ ಪ್ರಭಾಸ ಕಛೇರಿಯಲ್ಲಿ ತಯಾರಿಸಿದ್ದು ಸರ್ಕಾರೀ
 ಬೆಂಗಳೂರು ೨೦೦೨
 ಈ ಗ್ರಾಮದ ಆಯ್ಕೆ ಸಂಪನ್ಮೂಲ ಇರುತ್ತದೆ
 ೧೪೩

೦: ಸರ್ಕಾರಿ ನಕಾಶೆ
 (೨ ನೇ ೦: ಕ್ಲಾಸಿಫಿಕೇಷನ್ ಪ್ರಕಾರ ೧೯೮೯)

ಆಯುಕ್ತರ ಪರವಾಗಿ
 ಭೂಮಾಪನ ಕಂದಾಯ ವ್ಯವಸ್ಥೆ ಮತ್ತು
 ಭೂದಾಖಲೆಗಳ ಇಲಾಖೆ, ಬೆಂಗಳೂರು

ಕಯ ರೂಪಾಯಿ :

[Signature]
 CA/2009/44890

ಗಣಕೀಕೃತ ನಕ್ಷೆ ತಯಾರಿಸಿದವರು:

 ಕರ್ನಾಟಕ ರಾಜ್ಯ ದೂರ ಸಂವೇದಿ ಅನ್ವಯಿಕ ಕೇಂದ್ರ
 ಮಾಹಿತಿ ತಂತ್ರಜ್ಞಾನ ಮತ್ತು ವೈಯಕ್ತಿಕ ತಂತ್ರಜ್ಞಾನ ಇಲಾಖೆ
 ಕರ್ನಾಟಕ ಸರ್ಕಾರ, ಬೆಂಗಳೂರು

ಮೂಲನಕ್ಷೆ ತಯಾರಿಸಿದವರು ಮತ್ತು ಒದಗಿಸಿದವರು:

 ಭೂಮಾಪನ ಕಂದಾಯ ವ್ಯವಸ್ಥೆ ಮತ್ತು ಭೂದಾಖಲೆಗಳ ಇಲಾಖೆ
 ಕರ್ನಾಟಕ ಸರ್ಕಾರ
CETATI
 No. 815, 1st Cross, 2nd Main,
 HAL 3rd Stage, Bangalore-560 075.