



SRI VENKATESHWARA EDUCATION FOUNDATION

Vidyanagar, Kempegowda International Airport Road, Chikkajala, Jala Hobli,
Bettahalsur Post Bengaluru - 562157
Ph: +91 9731226262

To Whom It May Concern

Sri Venkateshwara Education Foundation own 11 Acres (44531.59 M²) of land which is registered with property ID **150200203101102514** in Vidyanagar, Chikkajala Bengaluru - 562 157. **No River or Canals or Rail Tracks or Highways or High-Tension lines passing through the said land.**



[Handwritten Signature]
Managing Director

Managing Director
Sri Venkateshwara Education Foundation
Vidyanagar, Bengaluru-562 157



architects & interior designers

To Whom It May Concern

Sri Venkateshwara Education Foundation own 11 Acres (44531.59 M²) of land which is registered with property ID **150200203101102514** in Vidyanagar, Chikkajala Bengaluru - 562 157. **No River or Canals or Rail Tracks or Highways or High-Tension lines passing through the said land as per Chikkajala Grama Panchayat Revenue Map.**

Date:08-04-2024


Architect

CA/2009/44890

CETATI
No. 815, 1st Cross, 2nd Main,
HAL 3rd Stage, Bangalore-560 075.

Land Details of property ID 150200203101102514

Sl. No.	Document No	Date of Registration	Plot No. OR Survey No	Address (Village) District	Area in acres
1	5577	29-01-2001	126	Vidyanagar, Bettahulsur Post, Chickkajala Hobli, Bangalore North-562157	1 Acre
2	5604	30-01-2001	126		1 Acre
3	5658	31-01-2001	126		1 Acre
4	5687	01-02-2001	126		1 Acre
5	5580	29-01-2001	76/5		1 Acre
6	5594	29-01-2001	76/5		1 Acre
7	5657	31-01-2001	76/5		1 Acre
8	5670	01-02-2001	76/5		1 Acre
9	5579	29-01-2001	76/8		1 Acre
10	5596	30-01-2001	76/8		1 Acre
11	5701	02-02-2001	128		1 Acre
TOTAL Area in Acres					11 Acres

English Number	Kannada Number
76	೭೬
126	೧೨೬
128	೧೨೮

Please refer the numbers in the map which is downloaded from the Government of Karnataka website in following URL

<http://landrecords.karnataka.gov.in/service3/>

With following options

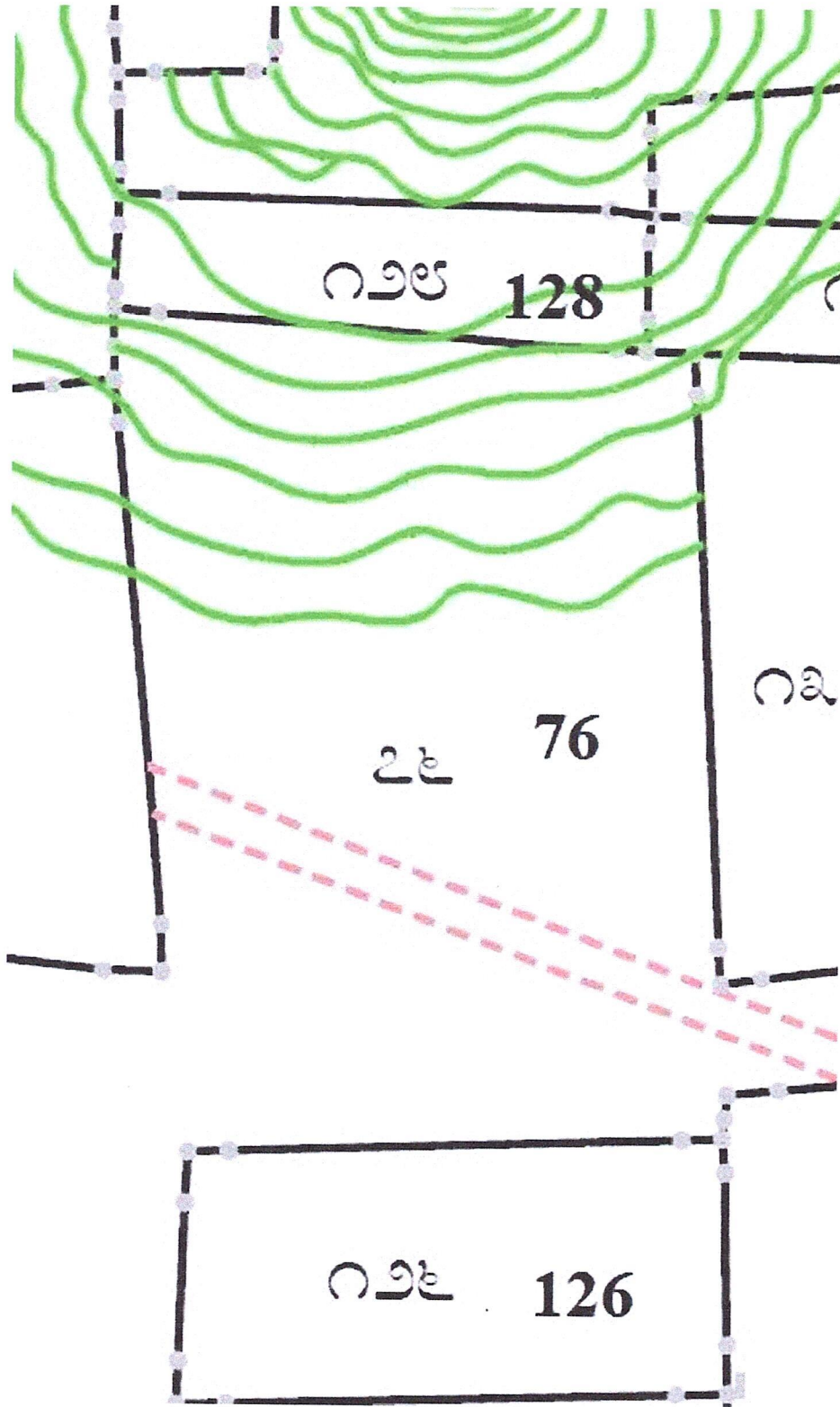
District : BANGALORE URBAN
Taluk : Bangalore North (Additional)
Hobli : JALAI
Map Types : All
Village : CHIKKAJALA



CA/2009/44890

CETATI

No. 815, 1st Cross, 2nd Main,
HAL 3rd Stage, Bangalore-560 075.



[Handwritten Signature]

CA/2009/44890

CETATI

No. 815, 1st Cross, 2nd Main,
HAL 3rd Stage, Bangalore-560 075.

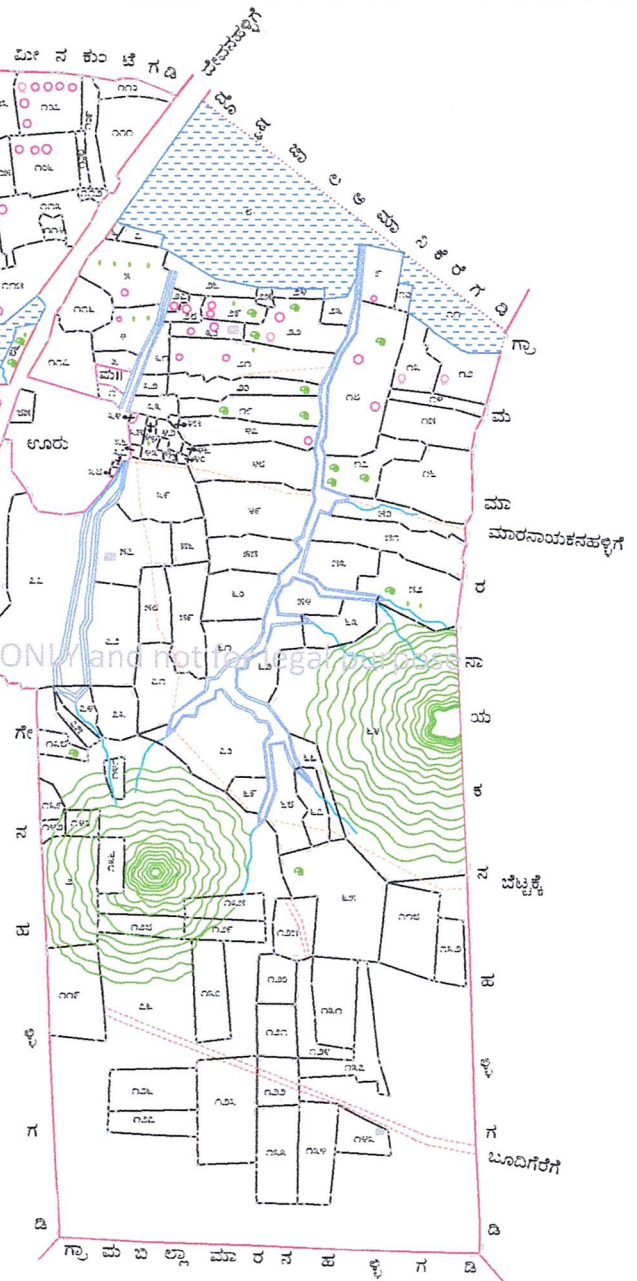
This document is for viewing ONLY and not for legal purposes

ಕಸಬಾ ಜಾಲ
ಹೋಬಳಿ ಜಾಲ
ತಾಲ್ಲೂಕು ಬೆಂಗಳೂರು ಉತ್ತರ
ಜಿಲ್ಲೆ ಬೆಂಗಳೂರು ನಗರ

ಕರ್ನಾಟಕ
 ಸರ್ಕಾರ
 ೧೯೧೯

ವಿವರಣೆ	ಚಿಹ್ನೆ
ಗ್ರಾಮದ ಗಡಿ ರೇಖೆ	—
ಸರ್ಕಾರಿ ಸಂಪನ್ಮೂಲ ಗಡಿ	—
ಕಾಲುವೆ	—
ಬಂದಿವಾಹಿ	—
ರಸ್ತೆ	—
ಪುಳಿ	—
ಸರ್ಕಾರಿ ಸಂಪನ್ಮೂಲಗಳು	೧,೨,೩,೪
ಗುಡ್ಡ	—
ಬಾವುಡುಗಳು	—
ಕಟ್ಟಡಗಳು	—
ಮನೆ	—
ಕೆಲ	—
ನೀರು ಹರಿಯುವ ದಿಕ್ಕು	—
ಬಾವಿ	—
ಒಂದು ಕೂಲಿ ಬಾವಿ	—
ಇತರೆ ಗಿಡಗಳು	—
ಮೊದಲ ಮರಗಳು	—

ಉದಾಹರಣೆ ಸಂಖ್ಯೆಗಳ ವಿವರ	
೧೧೫	೫೫೫ ಸಂಖ್ಯೆ
೧೧೬	೫೫೫ ಸಂಖ್ಯೆ
೧೧೭	೫೫೫ ಸಂಖ್ಯೆ
೧೧೮	೫೫೫ ಸಂಖ್ಯೆ




(೧ ಸೆಂಟಿ ಮೀಟರು = ೨೯.೨ ಮೀಟರುಗಳು ಅಥವಾ ೧:೨೯೨೦)
 ೧೦ ೨೦ ೩೦ ೪೦ ೫೦ ೬೦ ೭೦

೨೦ ಸರಪಳಿ = ೧ ಅಂಗುಲ
 ೧ ಸರಪಳಿ = ೩೩ ಅಡಿಗಳು
 ಭೂಮಾಪನ ಆಯುಕ್ತರ ಪ್ರಧಾನ ಕಛೇರಿಯಲ್ಲಿ ತಯಾರಿಸಿದ್ದು ಸರ್ಕಾರದ
 ಬೆಂಗಳೂರು ೨೦೦೨
 ಈ ಗ್ರಾಮದ ಆಚ್ಚರ ಸಂಬರು ಇರುತ್ತದೆ
 ೧೪೩

೦೨ ಸರ್ಕಾರಿ ನಕಾಶೆ
 (೨ ನೇ ೦೨ ಕ್ಷಾಸ್ತಿ ಕೇಷನ್ ಪ್ರಕಾರ ೧೯೫೯)

ಆಯುಕ್ತರ ಪರವಾಗಿ
 ಭೂಮಾಪನ ಕಂದಾಯ ವ್ಯವಸ್ಥೆ ಮತ್ತು
 ಭೂದಾಖಲೆಗಳ ಇಲಾಖೆ, ಬೆಂಗಳೂರು

ಕೆಯ ರೂಪಾಯಿ :



ಕರ್ನಾಟಕ ರಾಜ್ಯ ಮೂಲ ಸಂಪನ್ಮೂಲ ಅಧಿನಿಯಮ ೧೯೮೦
 ಮಾಹಿತಿ ತಂತ್ರಜ್ಞಾನ ಮತ್ತು ಜೈವಿಕ ತಂತ್ರಜ್ಞಾನ ಇಲಾಖೆ
 ಕರ್ನಾಟಕ ಸರ್ಕಾರ, ಬೆಂಗಳೂರು

ಮೂಲನಕ್ಷೆ ತಯಾರಿಸಿದವರು ಮತ್ತು ಒದಗಿಸಿದವರು:



ಭೂಮಾಪನ ಕಂದಾಯ ವ್ಯವಸ್ಥೆ ಮತ್ತು ಭೂದಾಖಲೆಗಳ ಇಲಾಖೆ
 ಕರ್ನಾಟಕ ಸರ್ಕಾರ

(Handwritten signature)

CA/2009/44890

CETATI
 No. 815, 1st Cross, 2nd Main,
 HAL 3rd Stage, Bangalore-560 075.