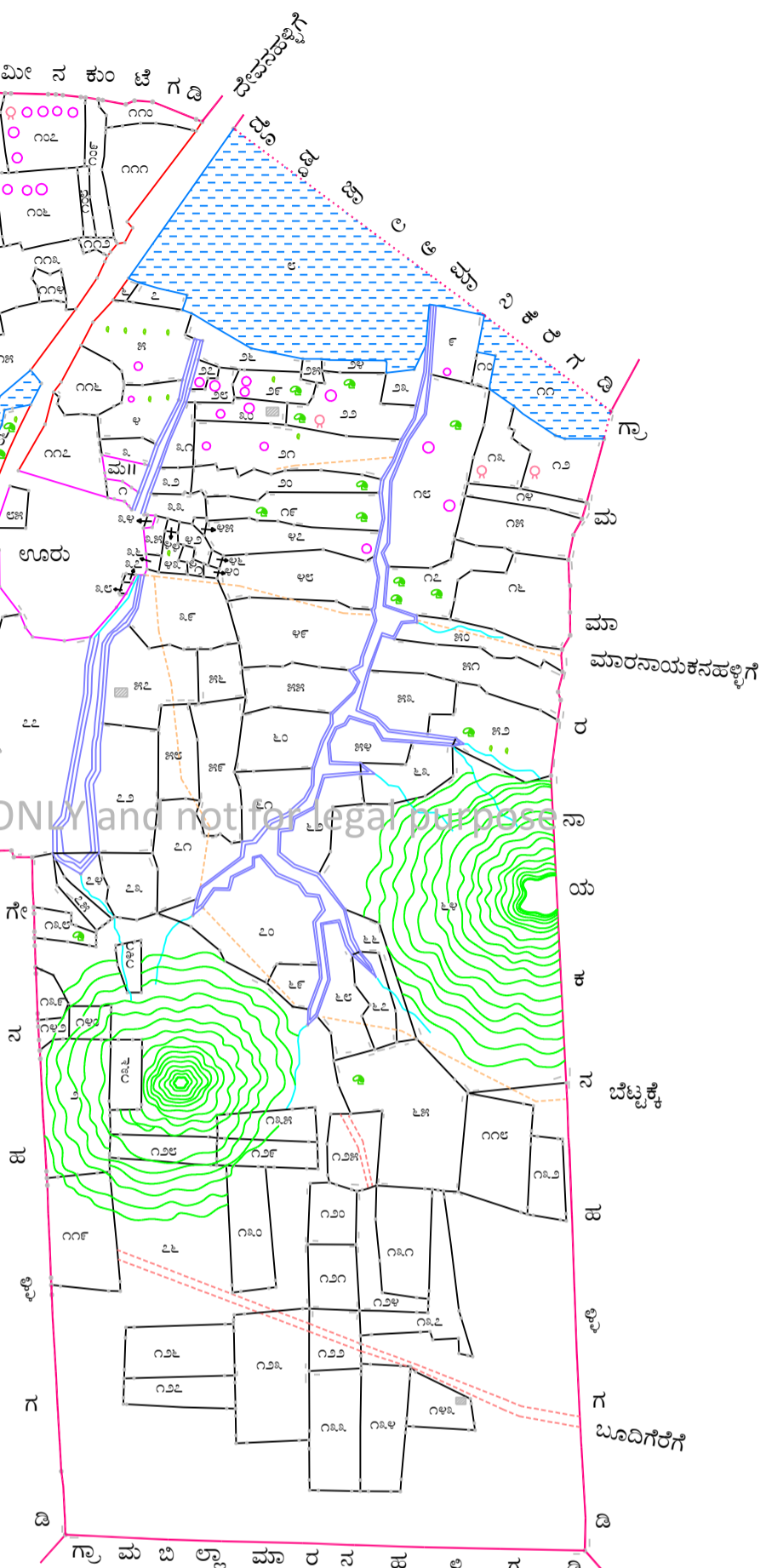


This document is for viewing ONLY and not for legal purpose

ಕಸಬಾ ಜಾಲ
ಹೋಬಳಿ ಜಾಲ
ತಾಲ್ಲೂಕು ಬೆಂಗಳೂರು ಉತ್ತರ
ಜಿಲ್ಲೆ ಬೆಂಗಳೂರು ನಗರ
ಕರ್ನಾಟಕ
ಸನ್ಯಾಸಿ
೧೯೧೯

ವಿವರಣೆ	ಚಿಹ್ನೆ
ಗ್ರಾಮದ ಗಡಿ ರೇಖೆ	—
ಸರ್ವೆ ನಂಬರು ಗಡಿ	—
ಕಾಲುದಾರಿ	- - - - -
ಬಂಡಿದಾರಿ	====
ರಸ್ತೆ	====
ಹಳ್ಳ	~~~~~
ಸರ್ವೆ ನಂಬರುಗಳು	೧,೨,೩,೪
ಗುಡ್ಡ	⊙
ಬಾಂದುಗಳು	- - - - -
ಕಲ್ಲುಗಳು	⋮ ⋮
ಮನೆ	▨
ಕೆರೆ	⊞
ನೀರು ಹರಿಯುವ ದಿಕ್ಕು	→
ಬಾವಿ	○
ಒಂದು ಕಪಿಲೆ ಬಾವಿ	♀
ಇತರೆ ಗಿಡಗಳು	⊕ ⊕ ⊕ ⊕
ದೊಡ್ಡ ಮರಗಳು	⊕ ⊕ ⊕ ⊕

ಉದಾಹರಣೆ ನಂಬರುಗಳ ವಿವರ	
ಸರ್ವೆ ನಂಬರು	ಸರ್ವೆ ನಂಬರಿನ ಬಳಿ
೧೧೮	೬೫ ರ ಪೂರ್ವಕ್ಕೆ
೧೧೯	೨ ರ ದಕ್ಷಿಣಕ್ಕೆ
೧೨೦ ರಿಂದ ೧೪೫	೬೫ ರ ದಕ್ಷಿಣಕ್ಕೆ



(೧ ಸೆಂಟಿ ಮೀಟರು = ೬೯.೨ ಮೀಟರುಗಳು ಅಥವಾ ೧:೬೯೨೦)
 ೧೦ ೨೦ ೩೦ ೪೦ ೫೦ ೬೦ ೭೦ ೮೦

೨೦ ಸರಪಣಿ = ೧ ಅಂಗುಲ
 ೧ ಸರಪಣಿ = ೩೩ ಅಡಿಗಳು
 ಭೂಮಾಪನ ಆಯುಕ್ತರ ಪ್ರಧಾನ ಕಛೇರಿಯಲ್ಲಿ ತಯಾರಿಸಿದ್ದು ಸನ್ಯಾಸಿ
 ಬೆಂಗಳೂರು ೨೦೦೨
 ಈ ಗ್ರಾಮದ ಆಚ್ಚಿರು ನಂಬರು ಇರುತ್ತದೆ
 ೧೪೩

೦೯ ಸರ್ವೆ ನಕಾಶೆ
 (೨ ನೇ ೦೯ ಕ್ವಾಡ್ರಾಂಟ್ ಪ್ರಕಾರ ೧೯೧೯)

ಆಯುಕ್ತರ ಪರವಾಗಿ
 ಭೂಮಾಪನ ಕಂದಾಯ ವ್ಯವಸ್ಥೆ ಮತ್ತು
 ಭೂದಾಖಲೆಗಳ ಇಲಾಖೆ, ಬೆಂಗಳೂರು

ಕ್ರಮ ರೂಪಾಯಿ :

ಗಣಕೀಕೃತ ನಕ್ಷೆ ತಯಾರಿಸಿದವರು:

[Signature Box]

ಕರ್ನಾಟಕ ರಾಜ್ಯ ದೂರ ಸಂವೇದಿ ಅನ್ವಯಿಕ ಕೇಂದ್ರ
 ಮಾಹಿತಿ ತಂತ್ರಜ್ಞಾನ ಮತ್ತು ಜೈವಿಕ ತಂತ್ರಜ್ಞಾನ ಇಲಾಖೆ
 ಕರ್ನಾಟಕ ಸರ್ಕಾರ, ಬೆಂಗಳೂರು

ಮೂಲನಕ್ಷೆ ತಯಾರಿಸಿದವರು ಮತ್ತು ಒದಗಿಸಿದವರು:

[Signature Box]

ಭೂಮಾಪನ ಕಂದಾಯ ವ್ಯವಸ್ಥೆ ಮತ್ತು ಭೂದಾಖಲೆಗಳ ಇಲಾಖೆ
 ಕರ್ನಾಟಕ ಸರ್ಕಾರ

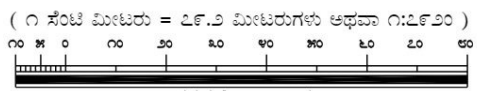
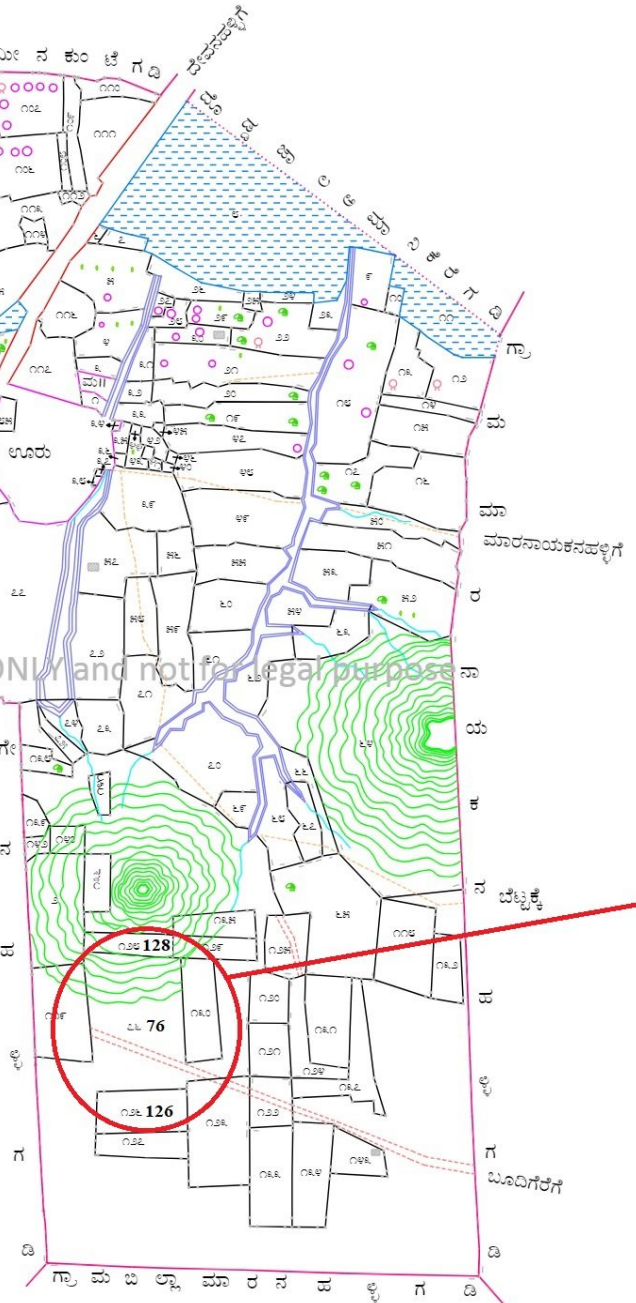
This document is for viewing ONLY and not for legal purpose

ಕಸಬಾ ಜಾಲ
ಹೋಬಳಿ ಜಾಲ
 ತಾಲ್ಲೂಕು ಬೆಂಗಳೂರು ಉತ್ತರ
 ಜಿಲ್ಲೆ ಬೆಂಗಳೂರು ನಗರ

ಕರ್ನಾಟಕ
 ಸರ್ಕಾರ
 ೧೯೧೯

ವಿವರಣೆ	ಚಿಹ್ನೆ
ಗ್ರಾಮದ ಗಡಿ ರೇಖೆ	—
ಸರ್ವೆ ಸಂಬಂಧ ಗಡಿ	—
ಕಾಲುವಾಡಿ	—
ಬಂಡಿವಾಡಿ	=====
ರಸ್ತೆ	==
ಹಳ್ಳ	~
ಸರ್ವೆ ಸಂಬಂಧಗಳು	೧,೨,೩,೪
ಗುಡ್ಡ	⬆
ಬಾವಿಯುಗಳು	⊖
ಕಲ್ಲುಗಳು	⊕
ಮನೆ	▨
ಕೆರೆ	⊞
ಬೀರು ಹರಿಯುವ ದಿಕ್ಕು	→
ಬಾವಿ	○
ಬಂದಿ ಕಟ್ಟಲೆ ಬಾವಿ	♀
ಇತರೆ ಗಿಡಗಳು	⊗
ದೋಣ್ಡ ಮರಗಳು	⊗

ಉದಾಹರಣೆ ಸಂಬಂಧಗಳ ವಿವರ	
ಸರ್ವೆ ಸಂಬಂಧ	ಸರ್ವೆ ಸಂಬಂಧ ೬೪
೧೧೪	೬೫ ರ ಘನವ್ಯಕ್ತಿ
೧೧೯	೨ ರ ಘನವ್ಯಕ್ತಿ
೧೨೦ ರಿಂದ ೧೪೩	೬೫ ರ ಘನವ್ಯಕ್ತಿ



೨೦ ಸರಪಳಿ = ೧ ಅಂಗುಲ
 ೧ ಸರಪಳಿ = ೩೩ ಅಡಿಗಳು
 ಭೂಮಾಪನ ಆಯುಕ್ತರ ಪ್ರಧಾನ ಕಛೇರಿಯಲ್ಲಿ ತಯಾರಿಸಿದ್ದು ಸರ್ಕಾರ ಸ್ವೀಕೃತ
 ಬೆಂಗಳೂರು ೨೦೦೨
 ಈ ಗ್ರಾಮದ ಆಚೆಯ ಸಂಬಂಧ ಇರುತ್ತದೆ
 ೧೪೩

DC Converted Land
 & Registered with
 E-Swathu Property ID
 150200203101102514

೦೬ ಸರ್ವೆ ನಕಾಶೆ
 (೨ ನೇ ೦೬ ಕ್ಲಾಸಿಫಿಕೇಷನ್ ಪ್ರಕಾರ ೧೯೫೯)

ಆಯುಕ್ತರ ಪರವಾಗಿ
 ಭೂಮಾಪನ ಕಂದಾಯ ವ್ಯವಸ್ಥೆ ಮತ್ತು
 ಭೂದಾಖಲೆಗಳ ಇಲಾಖೆ, ಬೆಂಗಳೂರು

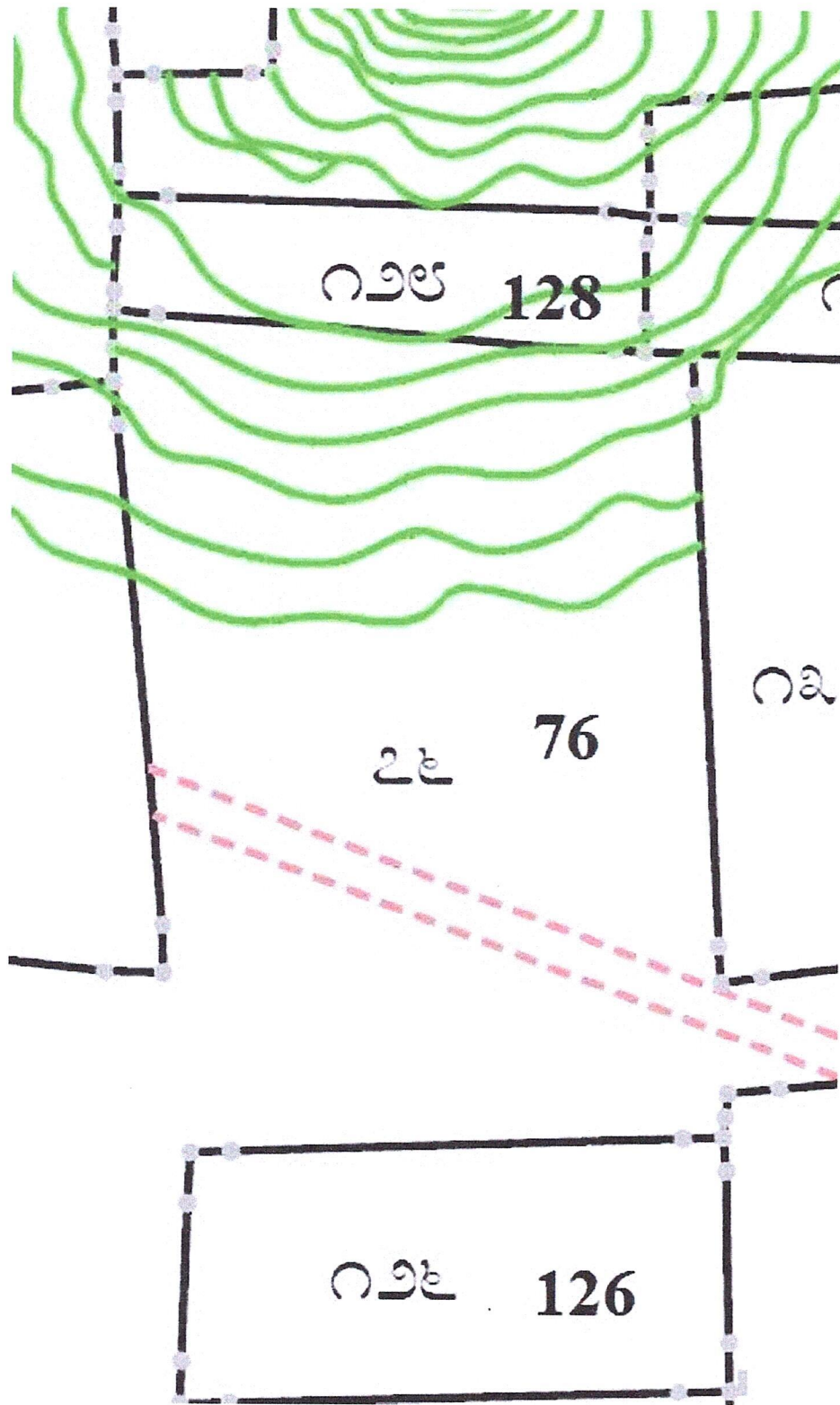
ಕಯ ರೂಪಾಯಿ :

ಗಣಕೀಕೃತ ಸಣ್ಣ ತಯಾರಿಸಿದವರು:

 ಕರ್ನಾಟಕ ರಾಜ್ಯ ದೂರ ಸಂವೇದಿ ಅಧ್ಯಯನ ಕೇಂದ್ರ
 ಮಾಹಿತಿ ತಂತ್ರಜ್ಞಾನ ಮತ್ತು ಜೈವಿಕ ತಂತ್ರಜ್ಞಾನ ಇಲಾಖೆ
 ಕರ್ನಾಟಕ ಸರ್ಕಾರ, ಬೆಂಗಳೂರು

ಮೂಲಸಣ್ಣ ತಯಾರಿಸಿದವರು ಮತ್ತು ಒದಗಿಸಿದವರು:

 ಭೂಮಾಪನ ಕಂದಾಯ ವ್ಯವಸ್ಥೆ ಮತ್ತು ಭೂದಾಖಲೆಗಳ ಇಲಾಖೆ
 ಕರ್ನಾಟಕ ಸರ್ಕಾರ



[Handwritten Signature]

CA/2009/44890

CETATI

No. 815, 1st Cross, 2nd Main,
HAL 3rd Stage, Bangalore-560 075.

Land Details of property ID 150200203101102514

Sl. No.	Document No	Date of Registration	Plot No. OR Survey No	Address (Village) District	Area in acres
1	5577	29-01-2001	126	Vidyannagar, Bettahulsur Post, Chickkajala Hobli, Bangalore North-562157	1 Acre
2	5604	30-01-2001	126		1 Acre
3	5658	31-01-2001	126		1 Acre
4	5687	01-02-2001	126		1 Acre
5	5580	29-01-2001	76/5		1 Acre
6	5594	29-01-2001	76/5		1 Acre
7	5657	31-01-2001	76/5		1 Acre
8	5670	01-02-2001	76/5		1 Acre
9	5579	29-01-2001	76/8		1 Acre
10	5596	30-01-2001	76/8		1 Acre
11	5701	02-02-2001	128		1 Acre
TOTAL Area in Acres					11 Acres

English Number	Kannada Number
76	೭೬
126	೧೨೬
128	೧೨೮

Please refer the numbers in the map which is downloaded from the Government of Karnataka website in following URL

<http://landrecords.karnataka.gov.in/service3/>

With following options

District : BANGALORE URBAN
 Taluk : Bangalore North (Additional)
 Hobli : JALAI
 Map Types : All
 Village : CHIKKAJALA



CA/2009/44890

CETATI

No. 815, 1st Cross, 2nd Main,
 HAL 3rd Stage, Bangalore-560 075.



ಕರ್ನಾಟಕ ಸರ್ಕಾರ

ಗ್ರಾಮೀಣ ಅಭಿವೃದ್ಧಿ ಮತ್ತು ಪಂಚಾಯತ್ ರಾಜ್ ಇಲಾಖೆ

ನಮೂನೆ - 9
(ನಿಯಮ 28(1))



ಜಿಲ್ಲೆ : ಬೆಂಗಳೂರು

ಬ್ಲಾಕ್ : ಯಲಹಂಕ

ಗ್ರಾಮ ಪಂಚಾಯತಿ : ಚಿಕ್ಕಬಾಲ

ಗ್ರಾಮ : ಚಿಕ್ಕಬಾಲ

ಪ್ರಮಾಣಪತ್ರದ ಸಂಖ್ಯೆ : 13586743

GSC Code: PR0880002479908

ಸ್ಥಳೀಯ ಸಂಖ್ಯೆ	ಸದರಿ ಸ್ಥಳೀಯ ಸಂಖ್ಯೆ (ಗ್ರಾ.ಪಂ.ದಾಖಲೆಗಳ ಪ್ರಕಾರ)	ಸ್ಥಳೀಯ ವರ್ಗೀಕರಣ	ಸ್ಥಳೀಯ ಪ್ರಕಾರ	ವಿಸ್ತೀರ್ಣ (ಚ.ಮೀ.ನಲ್ಲಿ)		ಆಳತೆ (ಮೀಟರ್ ನಲ್ಲಿ)		ಕಟ್ಟಡದ ಮೇಲ್ಮೈವಣಿ ತರಹ	
				ನಿವೇಶನ	ಕಟ್ಟಡ	ಪೂರ್ವ - ಪಶ್ಚಿಮ	ಉತ್ತರ-ದಕ್ಷಿಣ		
150200203101102514	909/76/5/8/126/128	ನಗರಾಭಿವೃದ್ಧಿ ಇಲಾಖೆಯ ನಕ್ಷೆ ಪ್ರಾಧಿಕಾರ / ನಗರ ಮತ್ತು ಗ್ರಾಮಾಂತರ ಯೋಜನಾ ಇಲಾಖೆಯ ಅನುಮೋದಿತ ಬಡಾವಣೆ ನಿವೇಶನ	ಕಟ್ಟಡ	44531.59	41836.00	0	0		
ಚಿಕ್ಕಬಂದಿ - ಉತ್ತರ		ಚಿಕ್ಕಬಂದಿ - ಪೂರ್ವ		ಚಿಕ್ಕಬಂದಿ - ಪಶ್ಚಿಮ		ಚಿಕ್ಕಬಂದಿ - ದಕ್ಷಿಣ		ಗ್ರಾಮ ಪಂಚಾಯತಿ ನಿರ್ಣಯದ ಸಂಖ್ಯೆ ಮತ್ತು ದಿನಾಂಕ	ಮ್ಯಾಟೀಷನ್ ವಹಿ ಸಂಖ್ಯೆ ಮತ್ತು ದಿನಾಂಕ
ಸರ್ವೆ ನಂ 128 ಮತ್ತು 76 ಮತ್ತು ಮಿದ್ಯಾನಗರ ರಸ್ತೆ		ಸರ್ವೆ ನಂ 130 ಮತ್ತು 126 ಮತ್ತು 123 ಮತ್ತು 129		ಸರ್ವೆ ನಂ 119 ಮತ್ತು 76/8 ಮತ್ತು 2 ಮತ್ತು ಕಾಡಿಗಾನಹಳ್ಳಿ ಗಡಿ		ಸರ್ವೆ ನಂ 76/8 ಮತ್ತು 127 ಮತ್ತು 76/5 ಮತ್ತು ಮಿದ್ಯಾನಗರ ರಸ್ತೆ		11 - 19/01/2023	79 - 02/12/2022
ಸರ್ವೆ ನಂಬರ್	ಸ್ಥಳೀಯ ತರಹ ಮತ್ತು ವಿಸ್ತೀರ್ಣ(ಚ.ಮೀ.ನಲ್ಲಿ)	ಸ್ಥಳೀಯ ಸ್ವಾಧೀನತೆ ರೀತಿ	ಸ್ವಾಧೀನತೆಗೆ ಪೂರಕ ದಾಖಲೆಗಳು	ಸ್ಥಳೀಯ ಭಾವಚಿತ್ರ	ಒಟ್ಟು ಬೇಡಿಕೆ	ಪಾವತಿಸಿದ ತೆರಿಗೆ	ಪಾವತಿಸಬೇಕಾದ ಬಾಕಿ		
76/*/5, 76/*/8, 126/*/*, 128/*/*		ಸೀಲ್ ಡೀಡ್	ಪರಿವರ್ತನೆಯ ಆದೇಶ ನಂ.ಬಿಡಿಎಸ್/ಎಮಿಲ್/ಎನ್/ಎಸ್.ಆರ್/ಎಸ್/7 6:2000 01 20/03/2001, ನಗರ ಮತ್ತು ಗ್ರಾಮಾಂತರ ಯೋಜನಾ ಇಲಾಖೆಯ ಅನುಮೋದಿತ ಬಡಾವಣೆ ಆದೇಶ ಸಂಖ್ಯೆ:ಬೆಂಆಂಎಸಿಪ್ರಯೋಪ್ರಾ:ನಯೋ:ಸಿಸಿ: 524:2000-01 18/05/2004, ನಗರ ಮತ್ತು ಗ್ರಾಮಾಂತರ ಯೋಜನಾ ಇಲಾಖೆಯ ಅನುಮೋದಿತ ಬಡಾವಣೆ ನಕ್ಷೆ ಸಂಖ್ಯೆ:ಬೆಂಆಂಎಸಿಪ್ರಯೋಪ್ರಾ:ನಯೋ:ಸಿಸಿ: 524:2000-01 18/05/2004, ನಗರ ಮತ್ತು ಗ್ರಾಮಾಂತರ ಯೋಜನಾ ಇಲಾಖೆಯ ನಿವೇಶನಗಳ ಬಿಡುಗಡೆ ಆದೇಶ ಸಂಖ್ಯೆ:ಬೆಂಆಂಎಸಿಪ್ರಯೋಪ್ರಾ:ನಯೋ:ಸಿಸಿ: 524:2000-01 18/05/2004		Not Assessed				
ಮಾಲೀಕರ ನಂಬರ್	ಮಾಲೀಕರ ಹೆಸರು	ತಂದೆ / ತಾಯಿ / ಗಂಡ / ಹೆಂಡತಿ ಹೆಸರು	ವಿಳಾಸ		ಮಾಲೀಕರ ಗುರುತಿನ ದಾಖಲೆ	ಮಾಲೀಕರ ಭಾವಚಿತ್ರ			
2	SRI VENKATESHWARA EDUCATION FOUNDATION REPRESENTED BY ITS MANAGING DIRECTOR SHASHIDHAR M	S/o MUNIYAPPA V	NO 53 AND 54 4 TH CROSS 60 FEET ROAD BHOOPASANDRA SANJAYNAGAR POST BANGALORE 94		ಆಧಾರ್ ಸಂಖ್ಯೆ:XXXXXXXXX7195				
ಹಕ್ಕುಗಳು			ಹೊಣೆಗಾರಿಕೆಗಳು						
Roof Detail			Floor	Area	Floor Detail		Floor	Area	
ಕಾಂಕ್ರೀಟ್/ಕಲ್ಲು ಮೇಲ್ಮೈವಣಿ			1	13257.000000	ಗ್ರಾನೈಟ್ ಫ್ಲೋರಿಂಗ್		0	14115.000000	



ಕರ್ನಾಟಕ ಸರ್ಕಾರ
ಗ್ರಾಮೀಣ ಅಭಿವೃದ್ಧಿ ಮತ್ತು ಪಂಚಾಯತ್ ರಾಜ್ ಇಲಾಖೆ

ನಮೂನೆ - 9
(ಸಿಯಮ 28(1))

ಸ್ವತ್ತಿನ ಸಂಖ್ಯೆ :150200203101102514



ಜಿಲ್ಲೆ : ಬೆಂಗಳೂರು

ಬ್ಲಾಕ್ : ಯಲಹಂಕ


ಗ್ರಾಮ ಪಂಚಾಯತಿ : ಚಿಕ್ಕಜಾಲ

ಗ್ರಾಮ : ಚಿಕ್ಕಜಾಲ

ಪ್ರಮಾಣಪತ್ರದ ಸಂಖ್ಯೆ : 13586743

GSC Code: PR0880002479908

ಕಾಂಕ್ರೀಟ್/ಕಲ್ಲು ಮೇಲ್ದಾವಣೆ	3	1207.000000	ಗ್ರಾನೈಟ್ ಫ್ಲೋರಿಂಗ್	1	13257.000000
ಕಾಂಕ್ರೀಟ್/ಕಲ್ಲು ಮೇಲ್ದಾವಣೆ	2	13257.000000	ಗ್ರಾನೈಟ್ ಫ್ಲೋರಿಂಗ್	2	13257.000000
ಕಾಂಕ್ರೀಟ್/ಕಲ್ಲು ಮೇಲ್ದಾವಣೆ	0	14115.000000	ಗ್ರಾನೈಟ್ ಫ್ಲೋರಿಂಗ್	3	1207.000000

ಮುದ್ರಿಸಿದ ದಿನಾಂಕ	ಪ್ರಮಾಣ ಪತ್ರದ ದರ	ರಶೀತಿ ನಂ	ವಿತರಿಸಿದವರು	ವಿತರಿಸಿದ ಸ್ಥಳ	
16/08/2023	ರೂ.50.00	0	pdo_1502002031	ಗ್ರಾಮ ಪಂಚಾಯತಿ ಕಛೇರಿ, ಚಿಕ್ಕಜಾಲ	 ಪಂಚಾಯತಿ ಅಭಿವೃದ್ಧಿ ಅಧಿಕಾರಿಯ ಡಿಜಿಟಲ್ ಸಹಿ
ವಿತರಿಸಿದವರ ಹೆಸರು :	VENKATESH D			ಮತ್ತು ದಿನಾಂಕ : 16-08-2023 14:55	